

Factura Pequeño Contribuyente

JOSE FERNANDO , CAJAS

Nit Emisor: 102200572

JOSE FERNANDO CAJAS

38-36 RESIDENCIAL PRIMAVERA, zona 11, GUATEMALA, GUATEMALA

NIT Receptor: 3440958

Nombre Receptor: INSTITUTO GEOGRAFICO NACIONAL, INGENIERO ALFREDO OBIOLS GOMEZ

Dirección comprador: AVENIDA LAS AMERICAS 5-76 ZONA 13, CIUDAD GUATEMALA

NÚMERO DE AUTORIZACIÓN:

E3337A7F-C663-442D-B57C-6FCCC502958F

Serie: E3337A7F Número de DTE: 3328394285

Numero Acceso:

Fecha y hora de emisión: 30-jun-2025 19:06:38

Fecha y hora de certificación: 01-jun-2025 19:06:38

Moneda: GTQ

#No	B/S	Cantidad	Descripcion	P. Unitario con IVA (Q)	Descuentos (Q)	Otros Descuentos(Q)	Total (Q)	Impuestos
1	Servicio	1	Pago de honorarios por servicios técnicos prestados al Instituto Geográfico Nacional, Ingeniero Alfredo Obiols Gomez del Ministerio de Agricultura, Ganadería y Alimentación durante el periodo correspondiente del 01 de junio de 2025 al 30 de junio de 2025, según Contrato Administrativo número 2025-202-1-2-42, Acuerdo Ministerial de Aprobación número RH-029- 202-1-2025.	8,000.00	0.00	0.00	8,000.00	
TOTALES:					0.00	0.00	8,000.00	

CANCELADO

* No genera derecho a crédito fiscal

Datos del certificador

Superintendencia de Administracion Tributaria NIT: 16693949

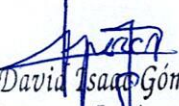
Razón: que se registra para hacer constar que la factura que precede, Serie E3337A7F, número de DTE 3328394285 de fecha 30 de junio; emitida por José Fernando Cajas, ampara el pago por servicios técnicos; correspondiente al mes de junio del año 2025, según contrato número 2025-202-1-2-42 y Acuerdo Ministerial de Aprobación número RH-029-202-1-2025. Conste. Guatemala, 30 de junio del año 2025.



(f) 
José Fernando Cajas
DPI:3141634330901



Ing. David Isaac Gómez Gómez
Sub-Director con Funciones Temporales
Instituto Geográfico Nacional -IGN-

(f) 
Firma y sello del Responsable de la
Verificación de los Servicios Contratados

Ing. Agr. Daunno Walther Chew Dávila
Director
Instituto Geográfico Nacional -IGN-



"Contribuyendo por el país que todos queremos"



Identificador Documento del Verificador
Integrado No:
1748826521983

Fecha de Generación:
Jun 1, 2025, 7:08 PM

Detalle de Documentos

Tipo Documento:	FEL
Fecha Emisión:	30/06/2025 19:06:38
Emisor:	102200572
Agente de Retención:	No es agente de retención.
Establecimiento:	JOSE FERNANDO CAJAS
Receptor:	3440958-INSTITUTO GEOGRAFICO NACIONAL, INGENIERO ALFREDO OBIOLS GOMEZ
Monto Total:	GTQ GTQ 8000.000000
No. de Acceso:	0
Autorización:	E3337A7F-C663-442D-B57C-6FCCC502958F
Serie:	E3337A7F
Número del DTE:	3328394285
Acuse de recibido:	FCID202520250601T19:06:4106:00E3337A7FC663442DB57C6FCCC502958F
Fecha de la consulta:	01/06/2025 19:08:31
Estado:	Activo
Asociado a una garantía mobiliaria:	No



SITUACIÓN DEL CONTRIBUYENTE:

NO PRESENTA INCUMPLIMIENTOS



AI 01/06/2025 07:08:50 PM

CONTRIBUYENTE Y/O EMISOR	
NIT	102200572
NOMBRE	JOSE FERNANDO, CAJAS
RESUMEN	
TIPO DE INCUMPLIMIENTO	
¡FELICITACIONES! NO PRESENTA INCUMPLIMIENTOS TRIBUTARIOS	
El no presentar incumplimientos, no garantiza que el contribuyente pueda obtener la "Solvencia Fiscal", ya que el proceso de emisión de la misma, considera otras obligaciones no incluidas en el Verificador Integrado.	

Para actualizar tus Datos de RTU, así como verificar el detalle de las declaraciones presentadas puedes hacerlo en Agencia Virtual ingresando Usuario y Contraseña, si aún no tienes tu contraseña, ingresa a <https://portal.sat.gob.gt/portal/> selecciona Agencia Virtual en la opción "Solicitar Usuario", luego preséntate a una Agencia u Oficina Tributaria o llama al Contac Center de la SAT, teléfono 1550.



Verifique la validez de la presente consulta

INFORME MENSUAL DE ACTIVIDADES REALIZADAS

No. Contrato Administrativo		2025-202-1-2-42
No. de Acuerdo Ministerial de Aprobación de Contrato:		RH-029-202-1-2025
Tipo de Servicios:		TÉCNICOS
Nombres y apellidos de la persona contratista:		JOSE FERNANDO CAJAS
Plazo de contratación:	Del: 02/01/2025	Al: 30/06/2025
Período de este Informe:	Del: 01/06/2025	Al: 30/06/2025
Monto a pagar: Ocho mil quetzales exactos		Q8,000.00
Prestados en:		INSTITUTO GEOGRÁFICO NACIONAL, INGENIERO ALFREDO OBIOLS GÓMEZ

Señora Ministra de Agricultura, Ganadería y Alimentación:


A continuación, se detallan las actividades y avances gestionados durante el período de la contratación.

Descripción de actividades según TDR	Informe de actividades realizadas	Avance	
		Cuantitativo	Cualitativo
1) Servicios técnicos para colaborar en la actualización y digitalización de la base de datos de la información geográfica de los municipios que le sean asignados.	- Colaboré en la elaboración del expediente digital el cual corresponde a los municipios de San Cristóbal Acasaguastlán y Sanarate del departamento de El Progreso ; para la recopilación de datos geográficos de la División de Información Geográfica.	100%	Finalizado
2) Servicios técnicos para colaborar en el trabajo de gabinete y/o el recorrido de campo, para la actualización de la base de datos de la División de Información Geográfica de los municipios que le sean asignados.	- Colaboré con el trabajo de gabinete sobre la preparación y recopilación de información geográfica para la actualización de la base de datos, de los diferentes municipios, sobre las diversas actividades de la División de Información Geográfica.	100%	Finalizado
	- Colaboré en la recopilación de información Geográfica, para el trabajo de campo del proyecto de toponimia del municipio de Patulul del departamento de Suchitepéquez .	100%	Finalizado
	- Colabore en el recorrido de trabajo de campo de la comisión sobre la caracterización, clasificación y verificación del uso del suelo urbano de la cabecera municipal de El Progreso , departamento de Jutiapa , en su primera y segunda fase.	100%	Finalizado
3) Servicios técnicos para colaborar en la actualización y digitalización de certificaciones de ordenamiento territorial enviadas por las diferentes municipalidades del país de los municipios que le sean asignados.	- Colaboré en la revisión y corrección de la digitalización de los nombres de los lugares poblados de los municipios de San José, Iztapa y San Vicente Pacaya del departamento de Escuintla del año 2024.	100%	Finalizado

4) Servicios técnicos para colaborar en la actualización del Suplemento del Diccionario Geográfico Nacional, del municipio que le sea asignado.	-Colaboré con la digitalización y actualización de datos del Suplemento del Diccionario Geográfico Nacional del municipio de Guatemala del departamento de Guatemala .	100%	Finalizado
5) Otras actividades relacionadas con el servicio contratado o que le sean asignados por la autoridad superior.	-Colaboré en la redacción de oficios para los departamentos de Escuintla y El Progreso , solicitando la certificación del ordenamiento territorial y la verificación de los nombres geográficos.	100%	Finalizado
	-Colaboré en la elaboración de la base de datos en Excel de los lugares poblados, con el fin de facilitar su revisión en las diferentes municipalidades, para la elaboración de su certificación correspondiente de ordenamiento Territorial.	100%	Finalizado

El presente informe describe lo actuado por el suscrito en cumplimiento a las actividades desarrolladas durante el periodo de la contratación, y acorde a los términos de referencia de la misma.

Atentamente,

(f) 
 José Fernando Cajas
 DPI: 3141634330901
 Celular: 54568132

Se hace constar que las actividades descritas en este informe responden a lo estipulado en el contrato administrativo y sus respectivos términos de referencia, y se encuentran recibidos de conformidad, por lo que autorizo a quién corresponda, para que procedan al trámite de pago de los honorarios correspondientes.

(f) 
 Firma y sello del Responsable de la
 Verificación de los Servicios Contratados

 Ing. David Isaac Gómez Gómez
 Sub-Director con Funciones Temporales
 Instituto Geográfico Nacional -IGN-

(f) 

 Ing. Agr. Daunno Walther Chew Dávila
 Director
 Instituto Geográfico Nacional -IGN-

INFORME FINAL DE ACTIVIDADES REALIZADAS

No. Contrato Administrativo		2025-202-1-2-42
No. de Acuerdo Ministerial de Aprobación de Contrato:		RH-029-202-1-2025
Tipo de Servicios:		TÉCNICOS
Nombres y apellidos de la persona contratista:		JOSE FERNANDO CAJAS
Plazo de contratación:	Del: 02/01/2025	Al: 30/06/2025
Período de este Informe:	Del: 02/01/2025	Al: 30/06/2025
Monto a pagar: Cuarenta y siete mil setecientos cuarenta y un quetzales con noventa y cuatro centavos		Q.47,741.94
Prestados en:		INSTITUTO GEOGRÁFICO NACIONAL, INGENIERO ALFREDO OBIOLS GÓMEZ

Señora Ministra de Agricultura, Ganadería y Alimentación:

A continuación, se detallan las actividades y avances gestionados durante el período de la contratación.

Descripción de actividades según TDR	Informe de actividades realizadas	Avance	
		Cuantitativo	Cualitativo
1) Servicios técnicos para colaborar en la actualización y digitalización de la base de datos de la información geográfica de los municipios que le sean asignados.	- Colaboré en la elaboración del expediente digital el cual corresponde a los municipios de El Jicaro, San Antonio La Paz, Sansare, San Agustín Acasaguastlán, Guastatoya, Morazán, San Cristóbal Acasaguastlán y Sanarate del departamento de El Progreso ; para la recopilación de datos geográficos de la División de Información Geográfica.	100%	Finalizado
2) Servicios técnicos para colaborar en el trabajo de gabinete y/o el recorrido de campo, para la actualización de la base de datos de la División de Información Geográfica de los municipios que le sean asignados.	- Colaboré con el trabajo de gabinete sobre la preparación y recopilación de información geográfica para la actualización de la base de datos, de los diferentes municipios, sobre las diversas actividades de la División de Información Geográfica.	100%	Finalizado
	- Colaboré en realizar la delimitación geográfica del área urbana y grillas de las ortofotos, así como la elaboración de una base de datos la cual pertenece al municipio de El Progreso , departamento de Jutiapa , para el proyecto de caracterización urbana para el proyecto de caracterización urbana, sobre los cuadrantes del 09 al 16.	100%	Finalizado
	- Colaboré en la recopilación de información Geográfica, para el trabajo de campo del proyecto de toponimia del municipio de Mazatenango y Patulul del departamento de Suchitepéquez .	100%	Finalizado
	- Colabore en el recorrido de trabajo de campo de la comisión sobre la caracterización, clasificación y verificación del uso del suelo urbano de la cabecera municipal de El Progreso , departamento de Jutiapa , en su primera y segunda fase.	100%	Finalizado
3) Servicios técnicos para colaborar en la actualización y digitalización de certificaciones de ordenamiento territorial enviadas por las diferentes municipalidades del país de los municipios que le sean asignados	- Colaboré en la Digitalización de la base de datos de las certificaciones de la división territorial de los municipios de Amatitlán, Villa Canales, Mixco, San Raimundo y San Juan Sacatepéquez del departamento de Guatemala del año 2024, verificando cambios en los nombres y categorías de los lugares poblados.	100%	Finalizado

	- Colaboré en la revisión y corrección de la digitalización de los nombres de los lugares poblados de los municipios de El Jícaro, San Antonio La Paz y Sansare del departamento de El Progreso y los municipios de Escuintla, Masagua, Guanagazapa, San José, Iztapa y San Vicente Pacaya del departamento de Escuintla del año 2024.	100%	Finalizado
4)Servicios técnicos para colaborar en la actualización del Suplemento del Diccionario Geográfico Nacional, del municipio que le sea asignado.	- Colaboré con la digitalización y actualización de datos del Suplemento del Diccionario Geográfico Nacional del municipio de San José Pinula, San José del Golfo, Palencia y Guatemala del departamento de Guatemala .	100%	Finalizado
5)Otras actividades relacionadas con el servicio contratado o que le sean asignados por la autoridad superior.	- Colaboré en dar respuesta a la solicitud No. MP001-2024-19730, CAUSA: 01075-2024-00477. En la cual se solicita "documentos como planos y fotografías de la traza de las Calles, áreas públicas de Canalitos zona 24, de la ciudad de Guatemala".	100%	Finalizado
	- Colaboré en la elaboración de la base de datos en Excel de los lugares poblados, con el fin de facilitar su revisión en las diferentes municipalidades, para la elaboración de su certificación correspondiente de ordenamiento Territorial.	100%	Finalizado
	- Colaboré en realizar las presentaciones de "ArcGIS Básico y Cartografía" para la capacitación del personal de la División de Información Geográfica.	100%	Finalizado
	- Colaboré en la participación del "Taller de Derechos Labores con énfasis en la temática de Discapacidad" impartido por el Ministerio de Trabajo y Previsión Social.	100%	Finalizado
	- Colaboré en participar en la capacitación de "Planificación y Gestión del Tiempo" impartido por el Departamento de Desarrollo de Personal.	100%	Finalizado
	- Colaboré en participar en las "Capacitaciones técnicas" impartidas por las Diferentes División del Instituto Geográfico Nacional, Ingeniero Alfredo Obiols Gomez.	100%	Finalizado
	- Colabore en participar en el proyecto "Condominios de la Reunión de Antigua, ubicados en el Kilómetro 91.5 carretera a Escuintla, zona 0, municipio de Alotenango, departamento de Sacatepéquez, con la finalidad de evaluar y emitir opinión técnica, respecto a la delimitación del polígono de alto riesgo".	100%	Finalizado
	- Colaboré en la capacitación de Introducción de Toponimia para verificación de nombres geográficos en las instalaciones del Instituto Geográfico Nacional, Ingeniero Alfredo Obiols Gomez.	100%	Finalizado
	- Colaboré en la capacitación de diversos temas de Accidentes Geográficos impartida por la División de Información Geográfica, la cual se llevó a cabo en las instalaciones del Instituto Geográfico Nacional, Ingeniero Alfredo Obiols Gomez.	100%	Finalizado
	- Colaboré en la redacción de oficios para los departamentos de Escuintla y El Progreso , solicitando la certificación del ordenamiento territorial y la verificación de los nombres geográficos.	100%	Finalizado

Resultado de la presentación de los servicios:

He realizado trabajo de Gabinete para la caracterización del uso y cobertura del suelo urbano en el municipio asignado, este trabajo incluyó la recolección de datos de campo para asegurar la precisión y actualización de la información, utilizando herramientas como ArcGIS. Colabore con la digitalización de las certificaciones ingresadas de los departamentos de El Progreso, Guatemala y Escuintla; Ingrese la información obtenida en recorrido de campo; Colabore en la digitalización y actualización de datos del Suplemento del Diccionario Geográfico Nacional de los municipios que se me fueron asignados.


El presente informe describe lo actuado por el suscrito en cumplimiento a las actividades desarrolladas durante el periodo de la contratación, y acorde a los términos de referencia de la misma.

Atentamente,

(f) 

José Fernando Cajas
DPI: 3141634330901
Celular: 54568132

Se hace constar que las actividades descritas en este informe responden a lo estipulado en el contrato administrativo y sus respectivos términos de referencia, y se encuentran recibidos de conformidad, por lo que autorizo a quién corresponda, para que procedan al trámite de pago de los honorarios correspondientes.

(f) 
Ing. David Isaías Gómez Gómez
Sub-Director con Funciones Temporales
Instituto Geográfico Nacional -IGN-
Firma y sello del Responsable de la
Verificación de los Servicios Contratados



Aprobado(f)

Firma y sello del Director o Viceministro que
Suscribió el Contrato Administrativo
Ing. Agr. Daunno Walther Chew Dávila
Director
Instituto Geográfico Nacional -IGN-